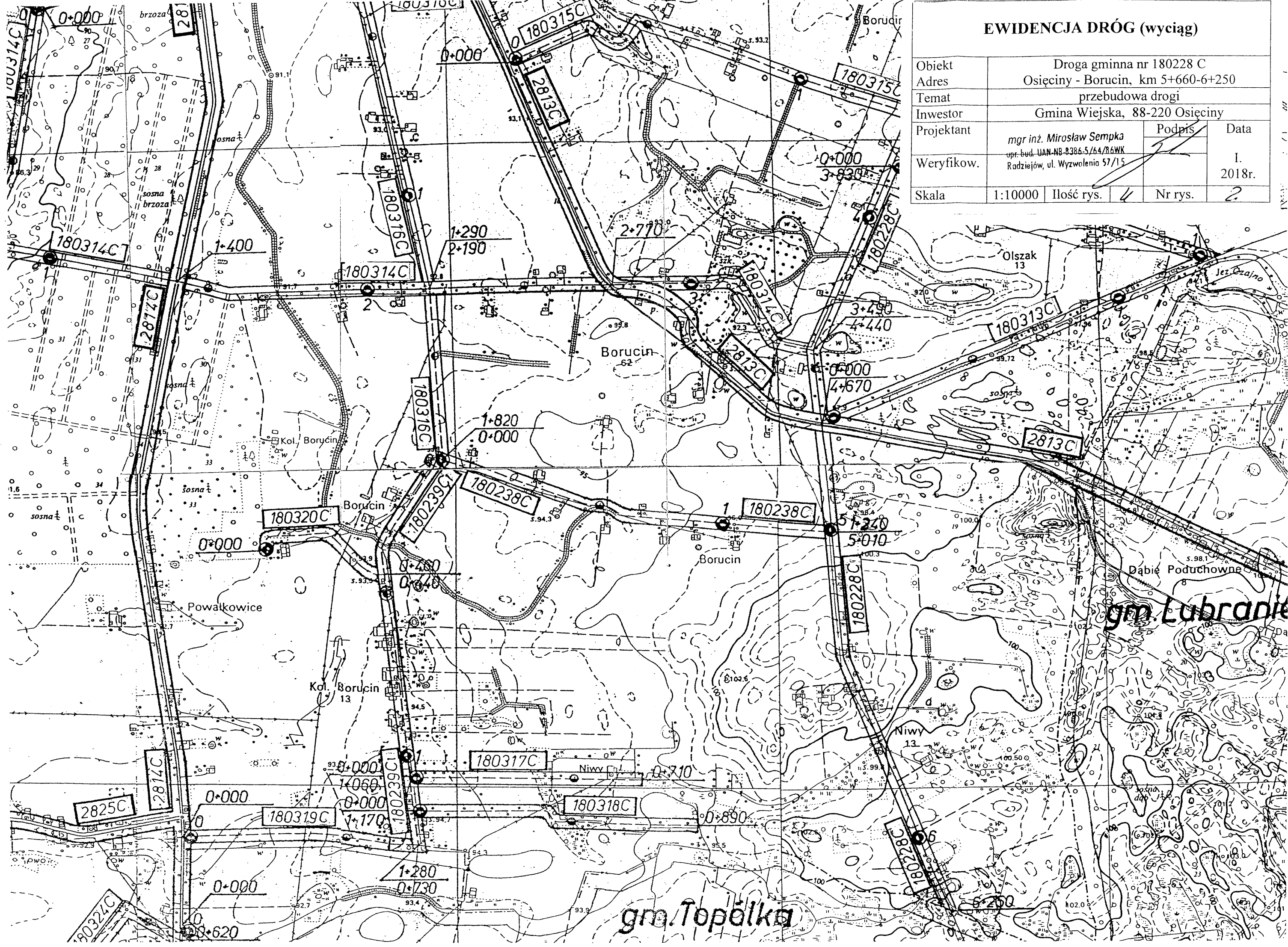


## PLAN ORIENTACYJNY

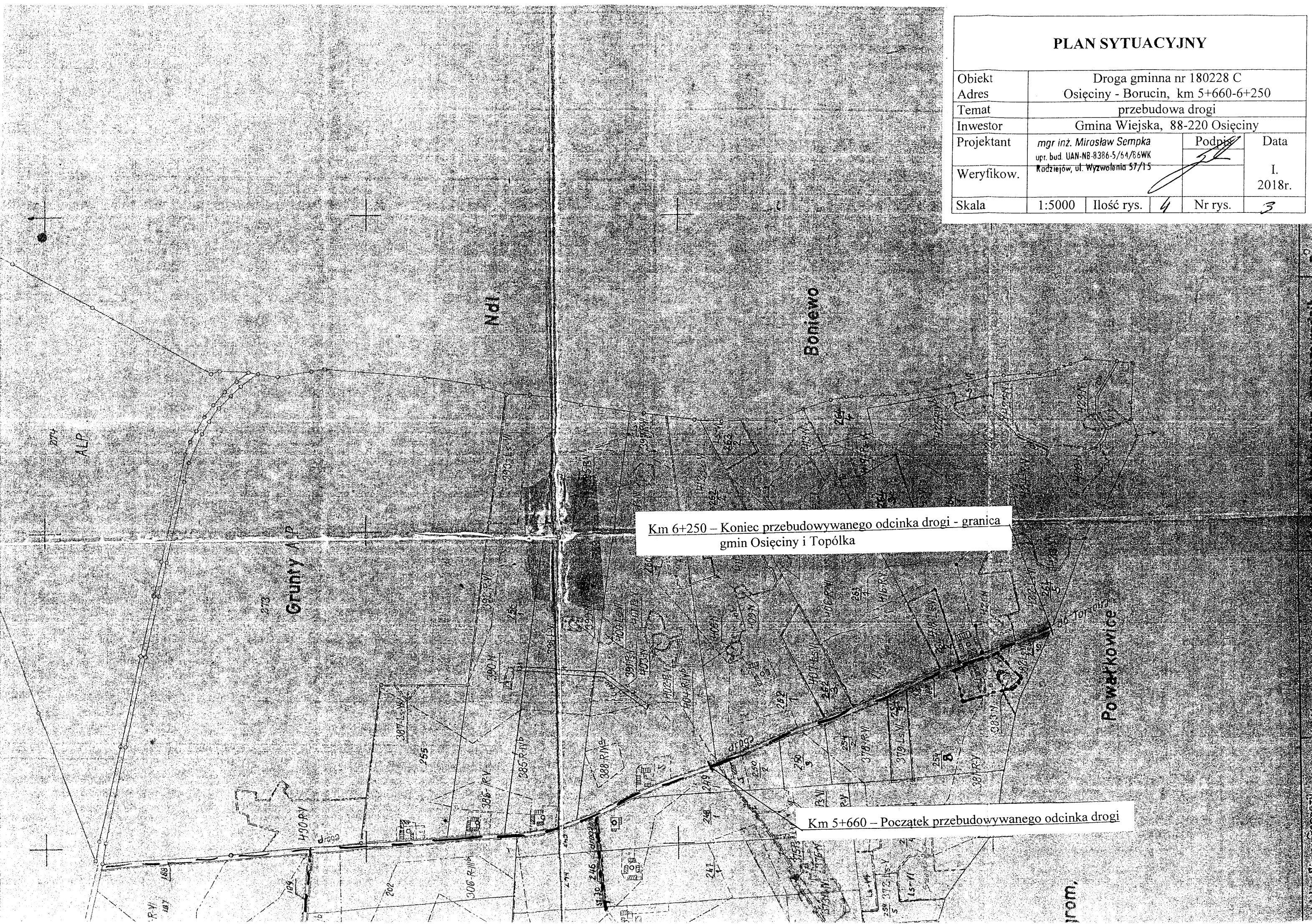
Obiekt	Droga gminna nr 180228 C				
Adres	Osiećciny - Borucin, km 5+660-6+250				
Temat	przebudowa drogi				
Inwestor	Gmina Wiejska, 88-220 Osiećciny				
Projektant	mgr inż. Mirosław Sempka upr. bud. UAN-NB-8386-5/64/86WK Radziejów, ul. Wyzwolenia 57/15			Podpis	Data  I. 2018r.
Weryfikow.					
Skala	1:25000	Ilość rys.	4	Nr rys.	



# EWIDENCJA DRÓG (wyciąg)

Objekt	Droga gminna nr 180228 C			
Adres	Osiecin - Borucin, km 5+660-6+250			
Temat	przebudowa drogi			
Inwestor	Gmina Wiejska, 88-220 Osiecin			
Projektant	mgr inż. Mirosław Sempka upr. bud. UAM-NB-8386-5/64/R6WK Radziejów, ul. Wyzwolenia 57/15	Podpis	Data	
Weryfikow.			1. 2018r.	
Skala	1:10000	Ilość rys.	4	Nr rys. 2






PLAN SYTUACYJNY

Obiekt	Droga gminna nr 180228 C			
Adres	Osięciny - Borucin, km 5+660-6+250			
Temat	przebudowa drogi			
Inwestor	Gmina Wiejska, 88-220 Osięciny			
Projektant	mgr inż. Mirosław Sempka upr. bud. UAN-NB-8386-5/64/66WK Kodziejów, ul. Wyzwolenia 57/15		Podpis	Data
Weryfikow.				I. 2018r.
Skala	1:5000	Ilość rys.	4	Nr rys. 3





- Powierzchniowe utwardzenie nawierzchni emulsja asfaltowa, niemodyfikowana i grysami bazaltowymi 5/8
- Powierzchniowe utwardzenie nawierzchni emulsja asfaltowa, niemodyfikowana i grysami bazaltowymi 8/12
- Warstwa wyrównawcza z tłucznia wapiennego 0/16(30) grubości śr. 5(8) cm
- Istniejąca podbudowa z tłucznia wapiennego

## PRZEKRÓJ KONSTRUKCYJNY

Obiekt	Droga gminna nr 180228 C			
Adres	Osiećciny - Borucin, km 5+660-6+250			
Temat	przebudowa drogi			
Inwestor	Gmina Wiejska, 88-220 Osiećciny			
Projektant	mgr inż. Mirosław Sempka upr. bud. UAN-NB-8386-5/64/86WK Radziejów, ul. Wyzwolenia 57/15		Podpis	Data
Weryfikow.				I. 2018r.
Skala	1:50	Ilość rys.	4	Nr rys. 4